



Kvittens av utlämnad nätinformation i samband med Projekterings-, Samordnings- eller Planärende

Detta dokument tillsammans med bifogade karta sparas under tiden projektet pågår

Ledningskollens ärendenummer: 20170423-0007

Beställare:	Privatanvändare	Telefon:
Kontaktperson:	Lars Wide	Jobb: 0709263100
Epost:	lars.wide@brevet.nu	Privat: 0709263100
Kompletterande information	Bifogad översiktskarta. Ledningar i kartan kan vara i osäkert läge. Vid behov av kabelutsättning vänlig registrera ett ärende för ledningsanvisning i Ledningskollen.	
Handläggare:	Rickard Q	



Villkor/Riktlinjer

- Ledningsredovisning gäller 1 månad från leveransdatum.
- Vid markarbeten beställs ledningsanvisning via <https://www.ledningskollen.se>
- Inmätt lägesinformation redovisas en lägesnoggrannhet på $\leq 0,5$ m.
- Överlämnad information gäller endast som orienteringsöversikt – **EJ FÖR SCHAKTNING**

Kabel och kanalisation i SÄKERT LÄGE – heldragen linje

Är kabel alt kanalisation redovisade med heldragen linjestil på kartbilden så är de geodetiskt inmätta vilket innebär att man från säkra referenspunkter kan mäta sig fram till ledningarnas läge.





Teckenförklaring

-  Jordkabel/kanalisation < 40 cm; inmätt läge
-  Kanalisation ≥ 40 cm bredd; inmätt läge (ledningstråkets bredd)

Kabel och kanalisation i OSÄKERT LÄGE – streckad linje

Är kabel alt kanalisation redovisade med streckad linjestil på kartbilden så innebär det att ledningarnas läge **inte** överensstämmer med verkligheten. Var därför **extra noga** med att kontrollera så att ni har **mycket god marginal** till den plats där ni skall utföra arbetet. Vid osäkerhet kontakta handläggaren enligt ovan.

Teckenförklaring

-  Jordkabel/kanalisation; osäkert läge och bredd
-  Kanalisation; osäkert läge och bredd, förekommer inom tätort
-  Luftkabel – ej alltid redovisad (Kan även förekomma i säkert läge)
-  Skrottecken – anläggningen tagen ur bruk (Kan även förekomma i säkert läge)

Grävområdesgräns/Grävlinje

-  Symbol och färg för grävområdesgräns/grävlinje

Följande villkor gäller för mottagen information

Mottagaren förbinder sig att: Endast använda informationen för detta uppdrag Inte lämna ut informationen till obehöriga Förvara informationen på ett säkert sätt Efter uppdragets slut makulera informationen

Om mottagaren är en myndighet:

Detta dokument innehåller sådan information som omfattas av sekretess enligt 18 kap 8 § 31 kap 16-17 §§ och i förekommande fall 15 kap 2 § Offentlighets och sekretesslagen. Skanova hemställer om att myndigheten ger Skanova möjlighet att yttra sig om myndigheten överväger att lämna ut sådana uppgifter.





För teckenförklaring och vidare riktlinjer hänvisas till bifogad kvittens för ledningsanvisning eller:

<https://geokollen.se/riktlinjer>

Utlämnad av
Rickard Q
Geomatikk

Telefon
026-12 35 00

Gäller 1 mån fr.o.m.
2017-04-28

Ärendenummer
20170423-0007

Fastighetsbeteckning

OBS! Kartan får inte användas som underlag vid markarbete

skanova.